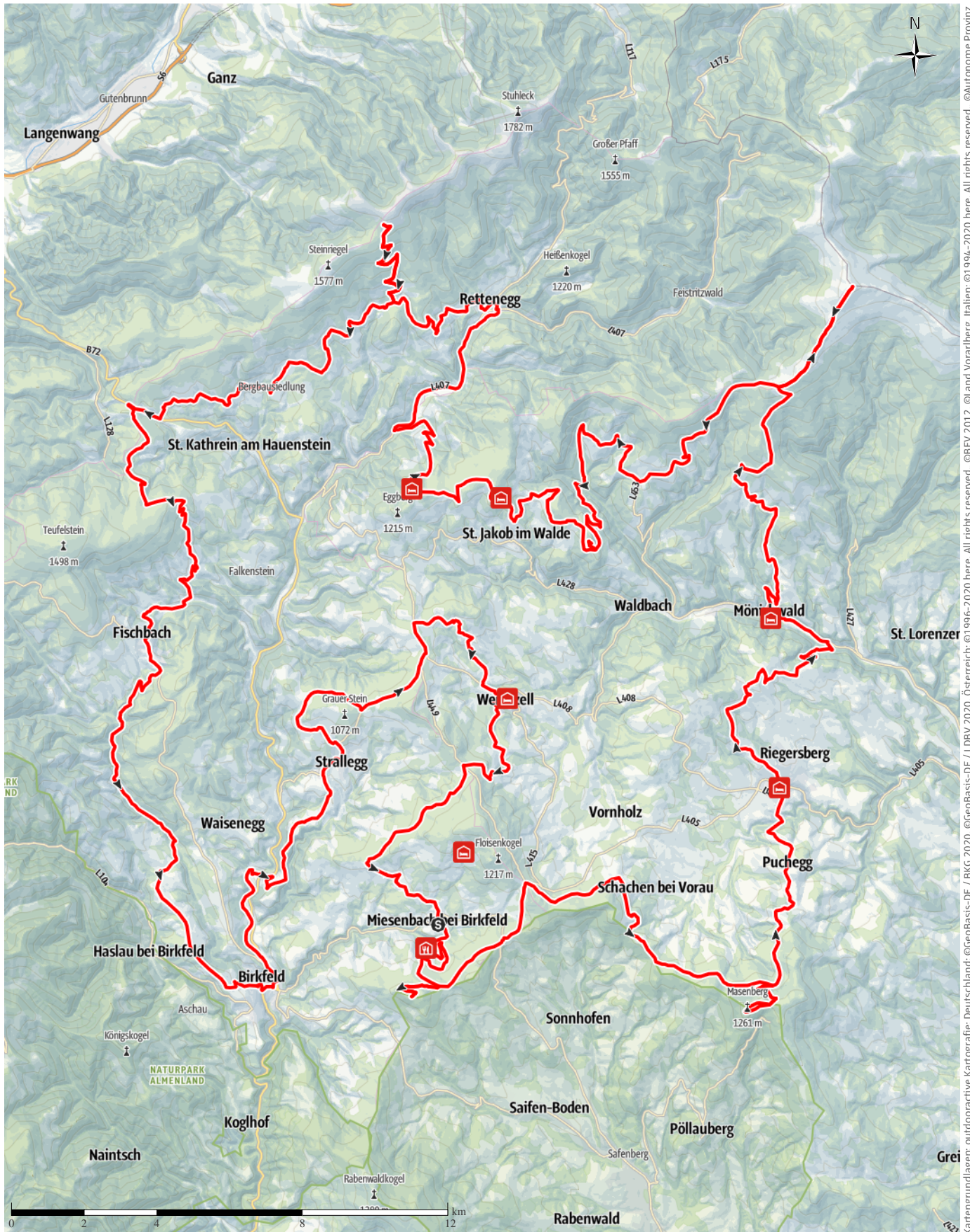


TOP Der große Jogl - Startpunkt Miesenbach

← 186,8km | ⌚ 24:00h | ▲ 5244m | ▼ 5244m | Schwierigkeit schwer



Kartengrundlagen: outdooractive Kartografie; Deutschland: ©GeoBasis-DE / BKG 2020, ©GeoBasis-DE / LDBV 2020, Österreich: ©1996-2020 here. All rights reserved. ©BBEV 2012, ©Land Vorarlberg, Italien: ©1994-2020 here. All rights reserved. ©Autonome Provinz Bozen – Südtirol – Abteilung Natur, Landschaft und Raumentwicklung, ©BAFU – Bundesamt für Umwelt Kartengrundlagen: outdooractive Kartografie; ©OpenStreetMap (www.openstreetmap.org)

TOP Der große Jogl - Startpunkt Miesenbach

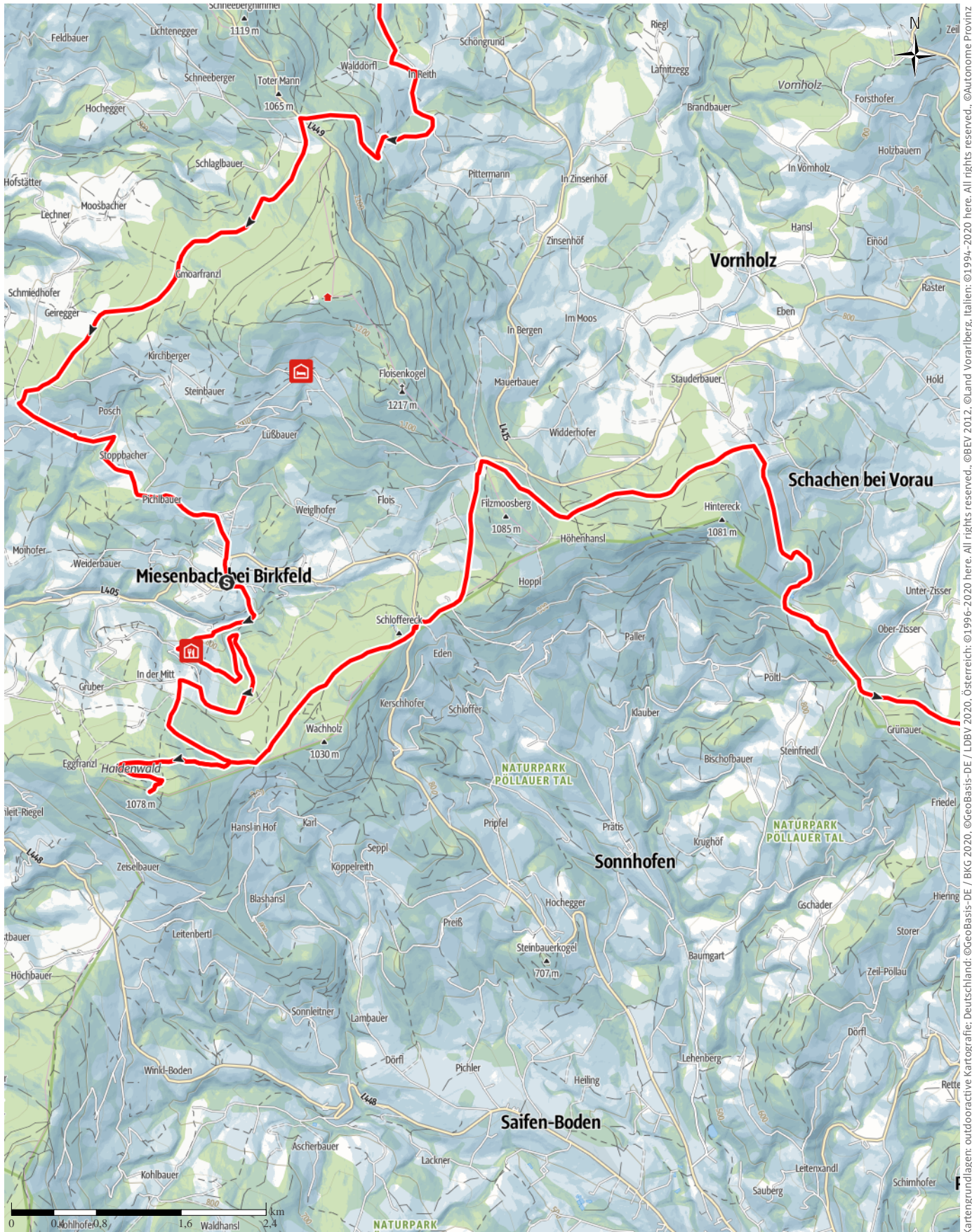
↔ 186,8km

🕒 24:00h

▲ 5244m

▼ 5244m

Schwierigkeit schwer



Kartengrundlagen: outdooractive Kartografie; Deutschland: ©GeoBasis-DE / BKG 2020, Österreich: ©BBEV 2012, ©Land Vorarlberg, Italien: ©1994-2020 here. All rights reserved. ©Autonome Provinz Bozen – Südtirol – Abteilung Natur, Landschaft und Raumentwicklung, ©Cartago S.R.L., Schweiz: Geodata ©swisstopo, ©BAFU – Bundesamt für Umwelt Kartengrundlagen: outdooractive Kartografie, ©OpenStreetMap (www.openstreetmap.org)

TOP Der große Jogl - Startpunkt Miesenbach

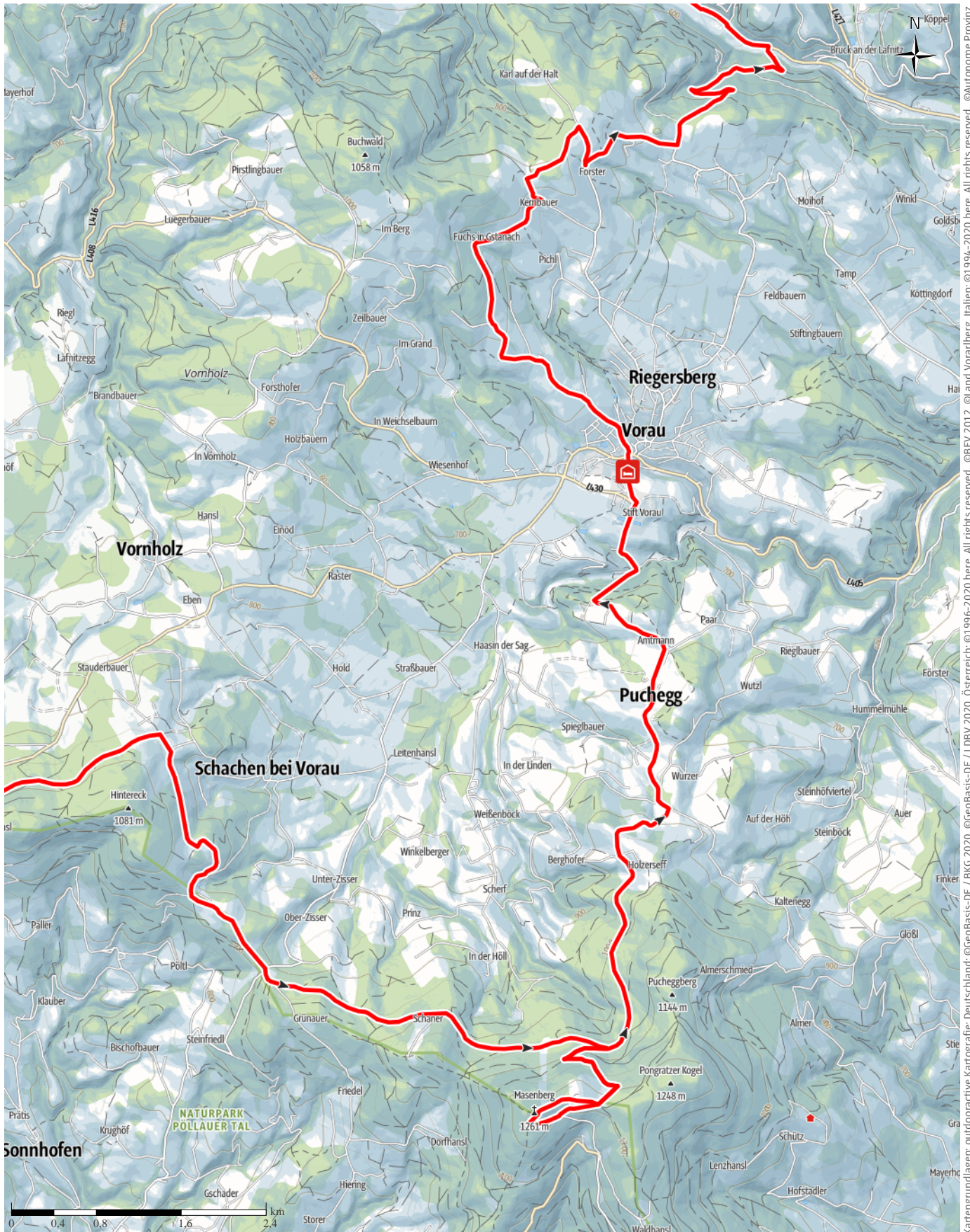
↔ 186,8km

🕒 24:00h

▲ 5244m

▼ 5244m

Schwierigkeit schwer



Kartengrundlagen: outdooractive Kartografie; Deutschland: ©GeoBasis-DE / LDBV 2020, Österreich: ©1996-2020 here, All rights reserved. ©BBEV 2012, ©Land Vorarlberg, Italien: ©1994-2020 here, All rights reserved. ©Autonome Provinz Bozen – Südtirol – Abteilung Natur, Landschaft und Raumentwicklung, ©Cartago S.R.L., Schweiz: Geodata ©swisstopo, ©BFAFU – Bundesamt für Umwelt Kartengrundlagen: outdooractive Kartografie, ©OpenStreetMap (www.openstreetmap.org)

TOP Der große Jogl - Startpunkt Miesenbach

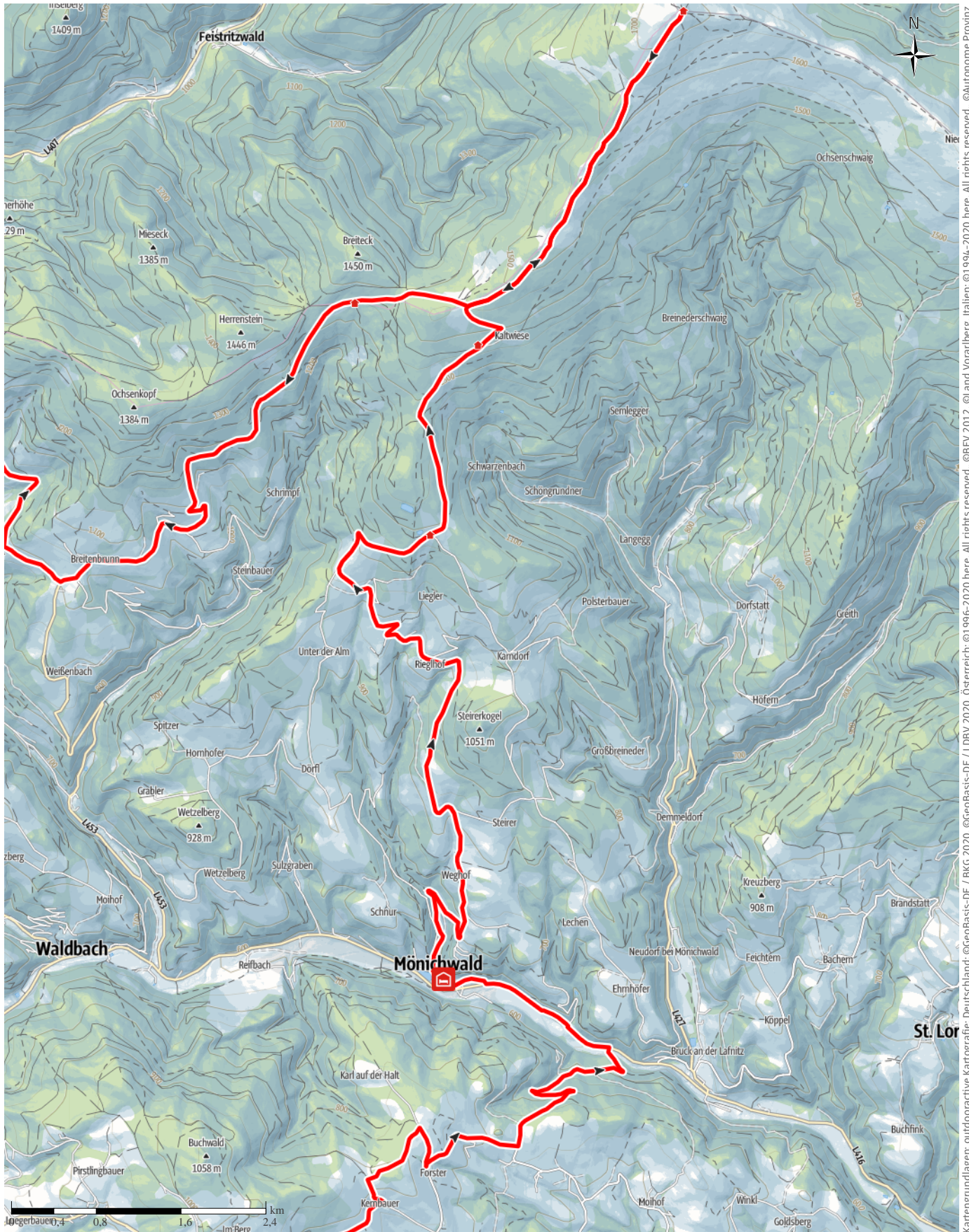
↔ 186,8km

🕒 24:00h

▲ 5244m

▼ 5244m

Schwierigkeit schwer



TOP Der große Jogl - Startpunkt Miesenbach

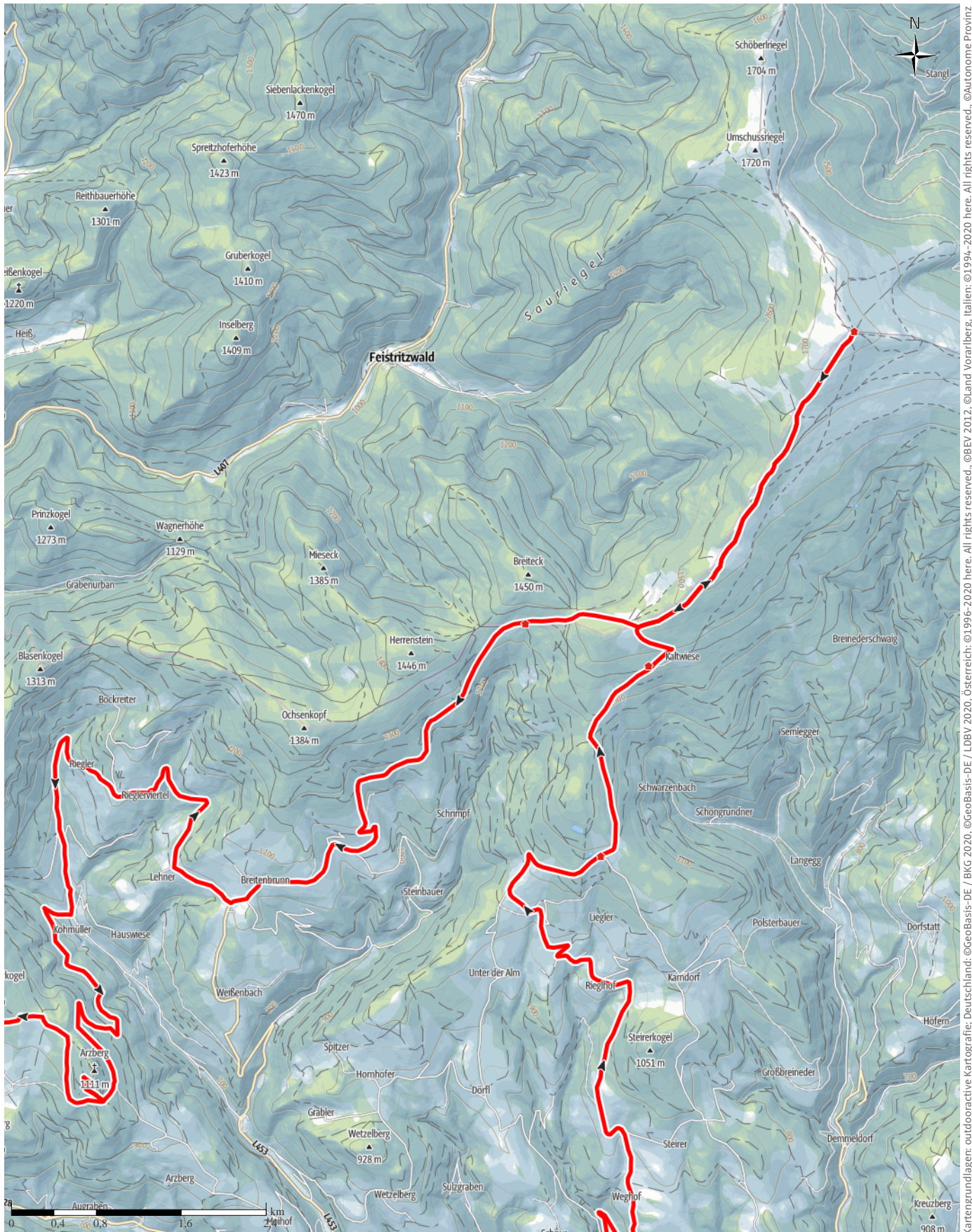
↔ 186,8km

🕒 24:00h

⬆️ 5244m

⬆️ 5244m

Schwierigkeit schwer



Kartengrundlagen: outdooractive Kartografie; Deutschland: ©GeoBasis-DE / BKG 2020, ©GeoBasis-DE / LDBV 2020, Österreich: ©1996-2020 here. All rights reserved. ©BBEV 2012, ©Land Vorarlberg, Italien: ©1994-2020 here. All rights reserved. ©Autonome Provinz Bozen – Südtirol – Abteilung Natur, Landschaft und Raumentwicklung, ©BAFU – Bundesamt für Umwelt Kartengrundlagen: outdooractive Kartografie, ©OpenStreetMap (www.openstreetmap.org)

TOP Der große Jogl - Startpunkt Miesenbach

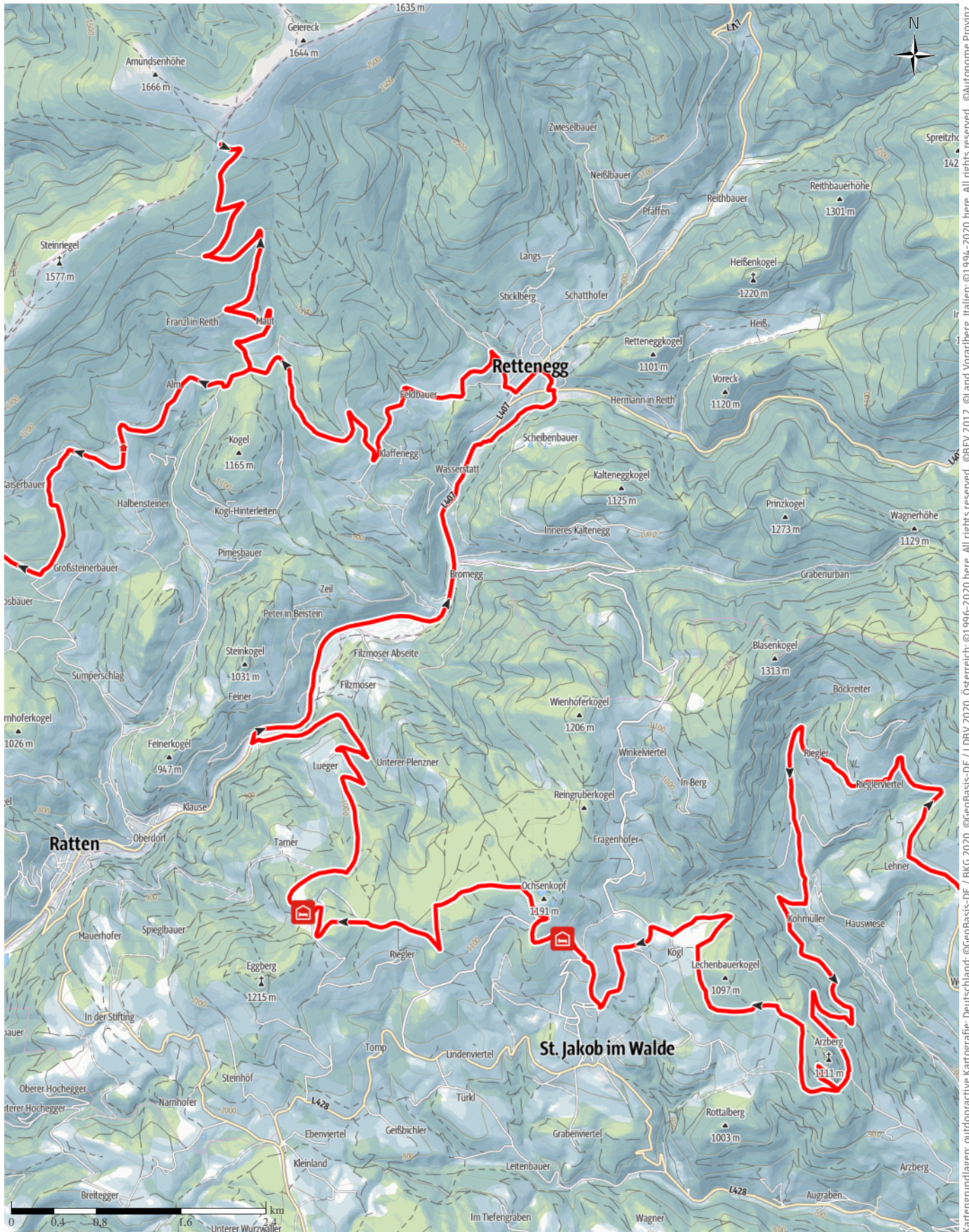
↔ 186,8km

🕒 24:00h

▲ 5244m

▼ 5244m

Schwierigkeit schwer



Kartengrundlagen: outdooractive Kartografie; Deutschland: ©GeoBasis-DE / BKG 2020, ©GeoBasis-DE / LDBV 2020, Österreich: ©1996-2020 here. All rights reserved., ©BBEV 2012, ©Land Vorarlberg, Italien: ©1994-2020 here. All rights reserved., ©Autonome Provinz Bozen – Südtirol – Abteilung Natur, Landschaft und Raumentwicklung, ©BAFU – Bundesamt für Umwelt Kartengrundlagen: outdooractive Kartografie, ©OpenStreetMap (www.openstreetmap.org)

TOP Der große Jogl - Startpunkt Miesenbach

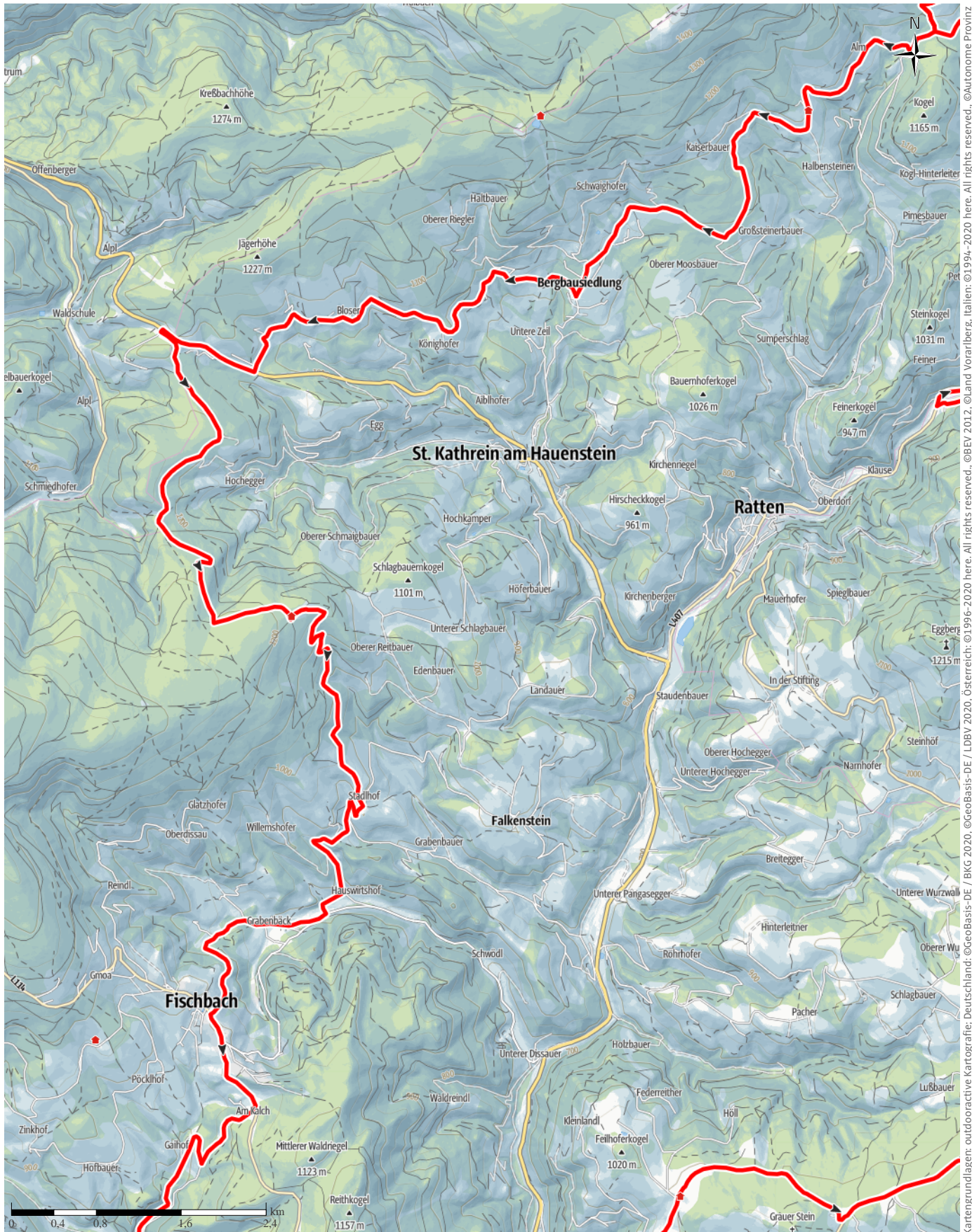
↔ 186,8km

🕒 24:00h

▲ 5244m

▼ 5244m

Schwierigkeit schwer



Kartengrundlagen: outdooractive Kartografie; Deutschland: ©GeoBasis-DE / LDBV 2020, Österreich: ©1996-2020 here, All rights reserved., ©BBEV 2012, ©Land Vorarlberg, Italien: ©1994-2020 here, All rights reserved., ©Autonome Provinz Bozen – Südtirol – Abteilung Natur, Landschaft und Raumentwicklung, ©Cartago S.R.L., Schweiz: Geodata ©swisstopo, ©BFAU – Bundesamt für Umwelt Kartengrundlagen: outdooractive Kartografie; ©OpenStreetMap (www.openstreetmap.org)

TOP Der große Jogl - Startpunkt Miesenbach

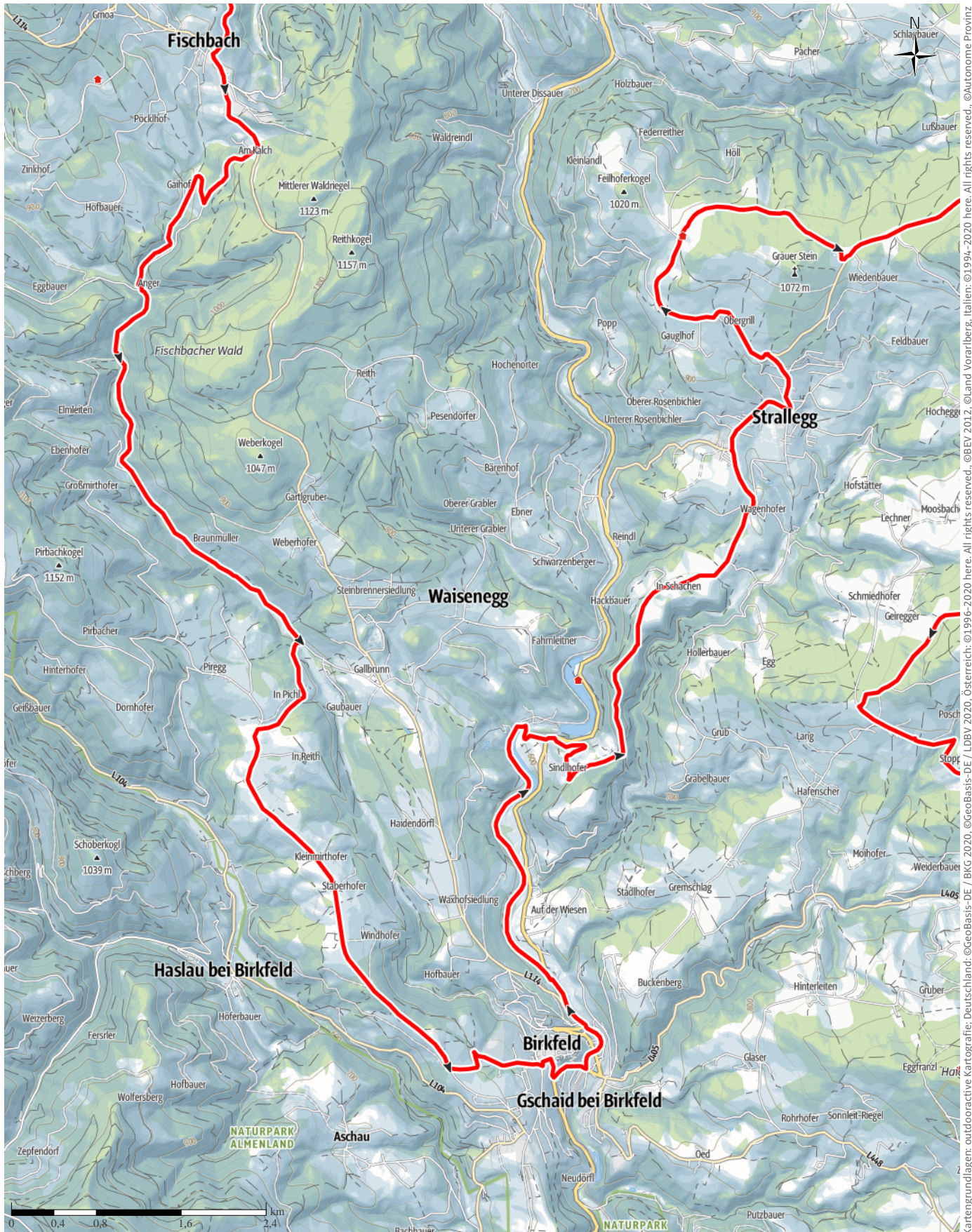
↔ 186,8km

🕒 24:00h

▲ 5244m

▼ 5244m

Schwierigkeit schwer



Kartengrundlagen: outdooractive Kartografie; Deutschland: ©GeoBasis-DE / BKG 2020, ©GeoBasis-DE / LDBV 2020, Österreich: ©BBEV 2012, ©Land Vorarlberg, Italien: ©1994-2020 here. All rights reserved. ©Autonome Provinz Bozen - Südtirol - Abteilung Natur, Landschaft und Raumentwicklung, ©Cartago S.R.L., Schweiz: Geodata ©swisstopo, ©BAGU - Bundesamt für Umwelt Kartengrundlagen: outdooractive Kartografie, ©OpenStreetMap (www.openstreetmap.org)

TOP Der große Jogl - Startpunkt Miesenbach

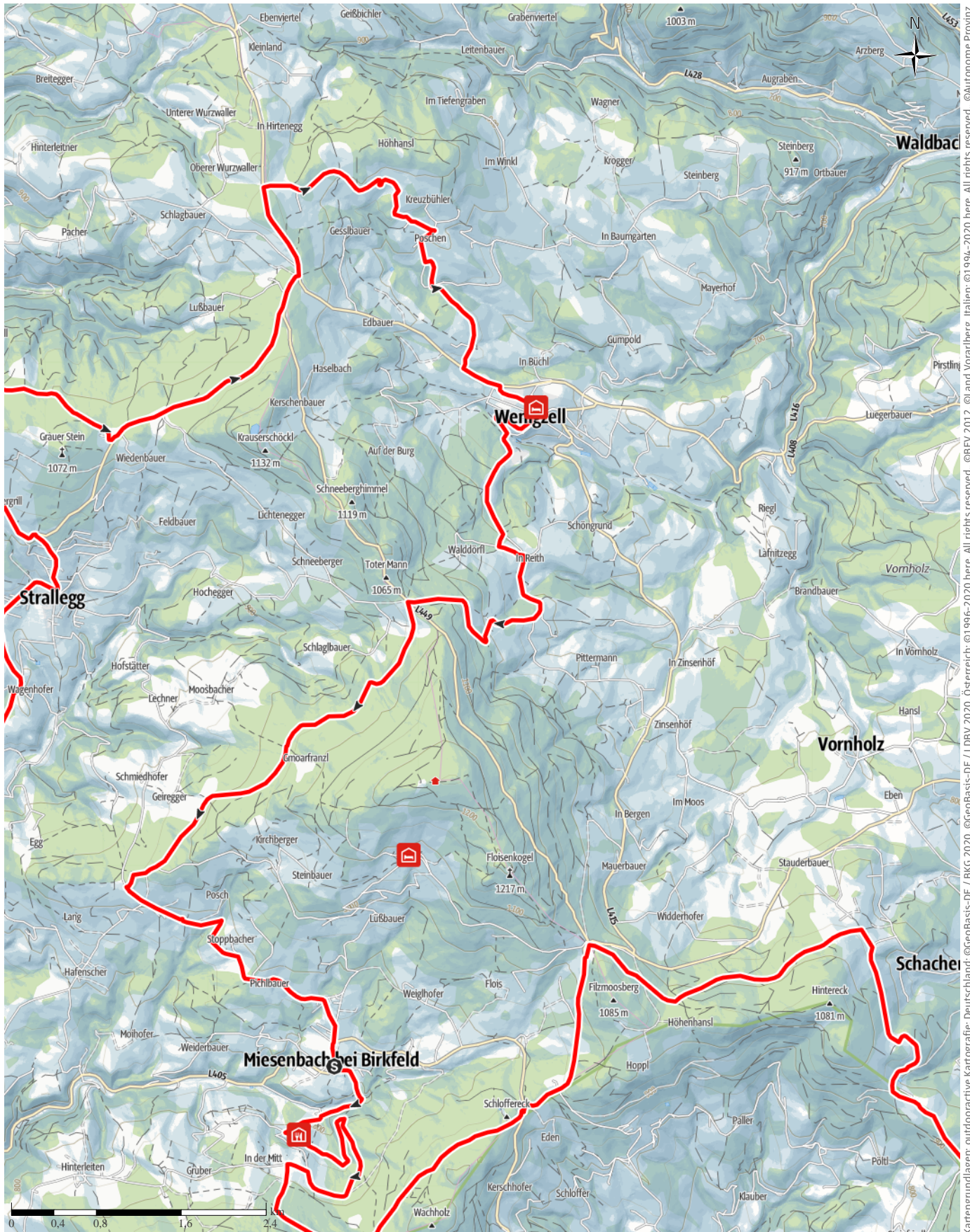
← 186,8km

🕒 24:00h

🏔️ 5244m

🏔️ 5244m

Schwierigkeit schwer



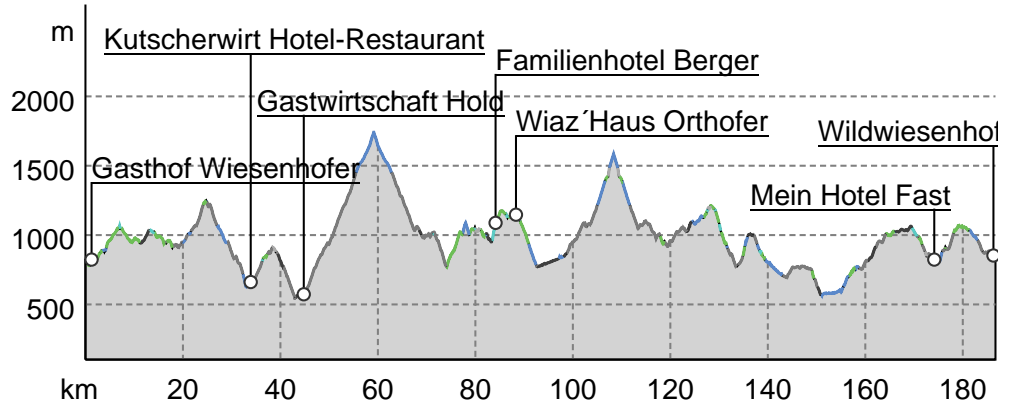
Kartengrundlagen: outdooractive Kartografie; Deutschland: ©GeoBasis-DE / BKG 2020, ©GeoBasis-DE / LDBV 2020, Österreich: ©1996-2020 here, All rights reserved., ©BBEV 2012, ©Land Vorarlberg, Italien: ©1994-2020 here, All rights reserved., ©Autonome Provinz Bozen – Südtirol – Abteilung Natur, Landschaft und Raumentwicklung, ©Cartago S.R.L., Schweiz: Geodata ©swisstopo, ©BAFU – Bundesamt für Umwelt Kartengrundlagen: outdooractive Kartografie, ©OpenStreetMap (www.openstreetmap.org)

TOP Der große Jogl - Startpunkt Miesenbach

Wegart

Asphalt	81,3km
Schotterweg	37,6km
Weg	38,7km
Schieben	5,2km
Straße	20,7km
Unbekannt	3,2km

Höhenprofil



Tourdaten

Mountainbike

Strecke	↔ 186,8 km
Dauer	🕒 24:00 h
Aufstieg	⬆ 5244 m
Abstieg	⬇ 5244 m

Schwierigkeit schwer

Kondition ●●●●●●●●

Technik ●●●●●●●●

Höhenlage

Beste Jahreszeit

JAN	FEB	MÄR
APR	MAI	JUN
JUL	AUG	SEP
OKT	NOV	DEZ

Bewertungen

Autoren	●●●●●
Erlebnis	●●●●●
Landschaft	●●●●●

Weitere Tourdaten

Eigenschaften

Etappentour aussichtsreich

Gipfel-Tour

Auszeichnungen

- 🔄 Rundtour
- 🍷 Einkehrmöglichkeit



Quelle
 Tourismusverband Joglland-Waldheimat
 Kirchenviertel 24
 8255 St. Jakob im Walde
 Telefon +43 / (0) 3336 20255
 Fax +43 (0)3336/20255-54
 info@joglland.at
<http://www.joglland-waldheimat.at/>



Birgit Kandlbauer
 Aktualisierung: 26.05.2020

Die Touren-Mountainbikestrecke "Der große Jogl" führt durch alle Gemeinden der Region Joglland - Waldheimat und zeigt deren Vielfalt und schönste Plätze.

"Der große Jogl" führt auf den unterschiedlichsten Wegen, Straßen und Trails einmal rund um die Region Joglland - Waldheimat. Viele Plätze, wie zum Beispiel der Hochwechsel oder der Masenberg überzeugen mit der traumhaften Aussicht, andere mit dem speziellen Zusatzangebot für Biker, wie zum Beispiel das Trail Land (Variante 1). Immer wieder laden auch Hütten oder urige Gasthäuser zum Verweilen ein, die zertifizierten Bett & Bike Betriebe entlang der Strecke

TOP Der große Jogl - Startpunkt Miesenbach

eignen sich besonders für die Übernachtungen dieser Mehrtages tour. Durch die individuelle Einteilung der Etappen (2-4 Tage) ist diese Tour für alle Radler bestens geeignet, Extremradler absolvieren die Tour mit ihren rund 200 km und 5600 Höhenmetern vielleicht auch an einem Tag.

Variante 2 der Tour "Der große Jogl" führt vom Toten Mann über die Wildwiese zum nächsten Anschlusspunkt, dem ehemaligen Gasthof Kreuzwirt.

Autorentipp

Nehmen Sie sich Zeit für diese Tour und entdecken Sie die traumhaften Aussichtspunkte, Ausflugsziele und die herzlichen Gastwirte entlang der Strecke in der Region Joglland - Waldheimat!

Sicherheitshinweise

Notruf: 144

Fair Play Regeln fürs Mountainbiken:

- Fußgänger haben Vorrang: Rücksicht auf Fußgänger und Wanderer nehmen
- Rücksicht auf die Natur: Lärm und Müll vermeiden
- Nur auf Wegen fahren: Nie abseits von gekennzeichneten Straßen und Wegen fahren.
- Auf Sicht fahren: Geschwindigkeit kontrollieren und bremsbereit fahren
- Nie ohne Helm fahren: auch bergauf
- Regeln beachten: Straßenverkehrsordnung und Fahrverbote beachten
- Weidevieh: in Schritttempo nähern und Weidegatter schließen
- Nur technisch einwandfreie Mountainbikes benutzen: regelmäßig überprüfen
- Notfallpaket mitnehmen: Reparaturset und Verbandszeug mitnehmen
- Richtige Selbsteinschätzung: Kondition und Fahrtechnik

Die Benützung der Strecke geschieht auf eigene Verantwortung!

Halten Sie bitte unbedingt die Öffnungszeiten ein: Von 01. April bis 01. November: von 1 Stunde nach Sonnenaufgang, bis 1 Stunde vor Sonnenuntergang

Ausrüstung

Das richtige Fahrrad für diese Tour ist ein Mountainbike. Rennräder sind eher nicht zu empfehlen.

Pannen können passieren - selten aber vor der Tür einer Servicestelle: eine Grundausrüstung an Werkzeug und Zubehör schadet daher nie! Ersatzschlauch und/oder Flickzeug, Universalschraubenschlüssel, Luftpumpe, Brems- und Schaltseil sowie ein Schraubenzieher können nie schaden.

Geeignetes Schuhwerk, Kleidung im „Zwiebelprinzip“ und ein Rucksack gehören zur Grundausrüstung.

Ausreichend zu trinken und essen mitnehmen - nicht überall gibt es Einkehrmöglichkeiten.

Informationsmaterial**Karte**

Übersichtskarte "Der große Jogl": erhältlich beim Tourismusverband Joglland - Waldheimat: Tel.: +43 3336 20255

Weitere Infos und Links

Tourismusverband Joglland - Waldheimat

Kirchenviertel 24, 8255 St. Jakob im Walde

Tel.: +43 3336 20255

info@joglland.at

www.joglland-waldheimat.at

Wegbeschreibung**Start der Tour**

Dorfplatz Miesenbach

Koordinaten:

Geogr. 47.369786, 15.760234

UTM 33T 557397 5246538

Ende der Tour

Dorfplatz Miesenbach

Wegbeschreibung

Unsere nachfolgende Einteilung ist nur eine von vielen möglichen Varianten. Als Startpunkt wurde hier die Gemeinde Miesenbach gewählt. Die Tour kann aber auch in jeder anderen Gemeinde gestartet werden, ebenso ist eine Befahrung in die andere Richtung möglich. Sollten Sie Hilfe bei der Erstellung Ihrer persönlichen Etappeneinteilung benötigen, stehen wir

TOP Der große Jogl - Startpunkt Miesenbach

Ihnen natürlich gerne zur Verfügung.

Wir starten unsere Tour im Ort Miesenbach. Von dort führt uns die Tour gleich zu einem besonderen Highlight für Radfahrer - zum Trail Land Miesenbach beim Gasthof Wiesenhofer (Bett & Bike-Betrieb) – ein absolutes Muss für begeisterte Mountainbiker. Von hier aus geht es weiter auf das Zeiseleck und über die Wolfsgrube auf das Schloffereck.

Ab dem Schloffereck fahren wir ein kurzes Stück auf der Landesstraße zum ehemaligen Gasthof Kreuzwirt, einem wichtigen Orientierungspunkt für Wanderer und Radfahrer in der Region. Dort biegen wir in ein Waldstück ein und beginnen nach ein paar Kilometern unseren Aufstieg auf den Masenberg mit dem Olmstoll und der Glückskapelle am Gipfel. Das ist auch zugleich der erste Gipfel unserer Tour, dann fahren wir bergab, über Puchegg, einem Ortsteil von Vorau in den Markt Vorau mit dem imposanten Stift Vorau.

Von hier fahren weiter in Richtung Marktzentrum. Wir überqueren zuerst die Hauptstraße und dann den Griesplatz und folgen dem so genannten Drei-Mühlenweg und den Dörfweg. Nach rund zwei Kilometer biegen wir in ein Waldstück ein und folgen dem Wald- und Wiesenweg bis wir zu einer ruhigen Asphaltstraße kommen, die uns zur Waldbacher Landesstraße und unserem nächsten Etappenort Waldbach-Mönichwald führt. Wir befinden uns nun auch am tiefsten Punkt der Tour „Der große Jogl“ auf ca. 550 Metern Seehöhe.

Wir kommen in den Ortsteil Mönichwald mit seinen zahlreichen Gasthäusern und Einkehrmöglichkeiten, auch ein Bett & Bike Betrieb, die Gastwirtschaft Hold, befindet sich hier im Ortskern. Auf der Gemeindestraße fahren wir Richtung Hochwechsellifte und weiter zur Mönichwalder Schwaig, der Mautstelle zur Hochwechsellstraße, der wir bis zum Gipfel des Hochwechsels auf 1743 Metern Seehöhe, dem höchsten Punkt der Tour, folgen. Über die Rabl-Kreuz-Hütte und Breitenbrunn fahren wir weiter zur Arzberghütte.

Von der Arzberghütte führt uns unsere Radtour weiter nach St. Jakob im Walde, wo sich auch zwei Bett & Bike Betriebe (Familienhotel Berger, Gasthof Orthofer) befinden.

Von St. Jakob im Walde führt uns die Tour weiter nach Rettenegg. Wir folgen ein kurzes Stück der Landesstraße, bevor wir ins Ortszentrum von Rettenegg einbiegen. Über eine ruhige Asphaltstraße fahren wir weiter ins Gemeindegebiet Ratten und machen einen Abstecher auf den nächsten Gipfel, die Pretul. Dort wartet mit dem Roseggerhaus eine Einkehrmöglichkeit

auf alle hungrigen Radfahrer. In das Ortszentrum von Ratten führen zwei Zubringer. Wir bleiben aber auf der Hauptroute und folgen dieser in Richtung St. Kathrein am Hauenstein. Bei der Bergbausiedlung halten wir uns rechts und fahren weiter aufs Alpl.

Hier beginnt ein längeres Bergabstück, über die Waldtonialm, nach Fischbach.

Im Ortszentrum von Fischbach angekommen führt uns unsere Radtour weiter in den Markt Birkfeld. Hier gibt es zahlreiche Einkaufs- und Einkehrmöglichkeiten für eine kleine Rast und Stärkung. Ab Birkfeld fahren wir rund vier Kilometer auf dem R8 Feistritzalradweg und zweigen dann rechts nach Strallegg ab. Vorbei am Feuerwehrhaus erreichen wir den Ortskern und fahren weiter Richtung Skilift. Nach der Jausenstation Posch halten wir uns allerdings rechts und fahren durch ein Waldstück weiter nach Wenigzell.

Den Ort Wenigzell erreichen wir nach einer kurzen Fahrt, fast vorbei an der Bratlalm, auf Waldwegen und Gemeindestraßen. Im Ort angekommen wartet nicht nur ein Bett & Bike-Betrieb (Mein Hotel Fast) auf uns Radler, sondern auch weitere Gasthäuser, wie beispielsweise die Buchtelbar. Wir fahren vorbei an der Kirche und der Joggland Oase bis wir den Kreuzungspunkt Toter Mann erreichen. Von hier fahren wir wieder gemütlich zurück in das Ortszentrum von Miesenbach.

Auf der Gesamttour „Der große Jogl“ - Variante 1: über Miesenbach haben wir nun rund 180 Kilometer und 5200 Höhenmeter absolviert.

Anreise

Öffentliche Verkehrsmittel

Alle Informationen hierzu unter erhalten Sie unter: www.oebb.at oder unter www.busbahn bim.at

Anfahrt

Routenplaner für Ihre Anreise

Parken

Parkplätze am Dorfplatz Miesenbach vorhanden

Interessante Punkte (7)



 Gasthof

 Gasthof Wiesenhofer

TOP Der große Jogl - Startpunkt Miesenbach

Bergviertel 21
8190 Miesenbach bei Birkfeld
 (0043) 3174 8360
info@gasthof-wiesenhofer.at
<https://www.gasthof-wiesenhofer.at/>
Quelle: Oststeiermark Tourismus




 **6 Mein Hotel Fast**
Pittermann 3
8254 Wenigzell
 0043 3336 2202
office@hotel-fast.at
<https://www.hotel-fast.at>
Quelle: Oststeiermark Tourismus



 **Hotel**
 **2 Kutscherwirt Hotel-Restaurant**
Klosterberggasse 6
8250 Vornau
 0043 3337 2211
info@kutscherwirt.at
<http://www.kutscherwirt.at>
Quelle: Oststeiermark Tourismus



 **Hotel**
 **7 Wildwiesenhof**
Bergviertel 11
8190 Miesenbach
 00433174/8222
office@wildwiesenhof.at
<https://www.wildwiesenhof.at>
Quelle: Oststeiermark Tourismus



 **Hotel**
 **3 Gastwirtschaft Hold**
Karnerviertel 6
8252 Mönichwald
 (0043) 3336 4487
info@hold-gastwirtschaft.at
<http://www.hold-gastwirtschaft.at>
Quelle: Oststeiermark Tourismus



 **Hotel**
 **4 Familienhotel Berger**
Kirchenviertel 34
8255 St. Jakob im Walde
 (0043) 3336 8259
info@familienhotel-berger.at
<http://www.familienhotel-berger.at>
Quelle: Oststeiermark Tourismus



 **Hotel**
 **5 Wiaz' Haus Orthofer**
Filzmoos 12
8255 St. Jakob im Walde
 0043 3336 8237
office@orthofer.at
<http://www.orthofer.at>
Quelle: Oststeiermark Tourismus

 **Hotel**